






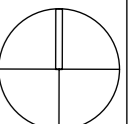


- LEGENDA :**
-  hranica navrhovaných lokalít rozvoja
 -  kanalizácia verejná splašková gravitačná - navrhovaná
 -  vodovod verejný navrhovaný
 -  plyn STL navrhovaný
 -  VN elektro rozvod navrhovaný
 -  NN elektro rozvod navrhovaný
 -  kiosková trafostanica navrhovaná

POPIS ZMIEN

- D/1-VPS** - vzbudovanie komunikácie triedy MO 6/50 v lokalite 11
- D/2-VPS** - vzbudovanie komunikácie triedy MUK 3,5/30 v lokalite 11
- D/3-VPS** - vzbudovanie komunikácie triedy MO 4/30 v lokalite 23
- VH/1-VPS** - vzbudovanie kanalizácie v lokalite 11
- VH/2-VPS** - vzbudovanie vodovodu v lokalite 11
- VH/3-VPS** - vzbudovanie kanalizácie v lokalite 23
- E/1-VPS** - vzbudovanie VN rozvodov v lokalite 11
- E/2-VPS** - vzbudovanie NN rozvodov v lokalite 11
- E/3-VPS** - vzbudovanie NN rozvodov v lokalite 23
- P/1-VPS** - vzbudovanie STL plynovodu v lokalite 11
- P/2-VPS** - vzbudovanie STL plynovodu v lokalite 23



SPRACOVATEĽ :
a+office s r.o.,
 Čerešňová 606/9, 925 28 Pusté Úľany

HLAVNÝ RIEŠITEĽ ÚLOHY :
 Ing. arch. Štefan Müller

VYPRACOVAL :
 Ing. arch. Štefan Müller,
 Ing. arch. Alexandra Müllerová



**Zmeny a doplnky č. 3
 Územného plánu
 Obce Kráľová nad Váhom**

NÁZOV VÝKRESU :		
VEREJNOPROSPEŠNÉ STAVBY		
FORMÁT :	DÁTUM :	MIERKA :
A3	10. 2020	1 : 5 000
ČÍSLO VÝKRESU :		REVÍZIA :
8 - II		00