








**LEGENDA :**

-  navrhované lokality rozvoja
-  výhľadové lokality rozvoja
-  hranica zastavaného územia obce - súčasná
-  hranica zastavaného územia obce - navrhovaná
-  hranica katastrálneho územia obce
-  číslo BPEJ
-  ochranné pásma

**POPIS ZMIEN :**

3/1 - Lokalita č.11: Individuálna bytová výstavba, zmena priestorového usporiadania stavebných pozemkov a účelových komunikácií, pri zachovaní línie schválenej miestnej komunikácie; celková rozlohá 7,3634 ha.

3/2 - Lokalita č.21 - rozšírenie: 21a - individuálna bytová výstavba, 21b - podnikateľské aktivity ; plocha 0,5224 ha.

3/3 - Lokalita č.23: Individuálna bytová výstavba, s rozlohou 0,9544 ha.

3/4 - Lokalita č.24a: Individuálna bytová výstavba, plocha 4,5478 ha

3/5 - Lokalita č.24b: Podnikateľské aktivity, služby, obchod; plocha 0,7071 ha.

3/6 - Lokalita č.25: Polyfunkčné plochy na podnikateľské aktivity; plocha 5,6206 ha.

**Doplnenie textu záväznej časti ÚPN:**  
 - ochranné pásmo pohrebiska 8 m od hranice - oplotenia pohrebiska, s využitím na chodníky, parkoviská, miestne komunikácie a verejnú zeleň

**SPRACOVATEĽ :**  
 a+office s r.o.,  
 Čerešňová 606/9, 925 28 Pusté Úľany

**HLAVNÝ RIEŠITEĽ ÚLOHY :**  
 Ing. arch. Štefan Müller

**VYPRACOVAL :**  
 Ing. arch. Štefan Müller,  
 Ing. arch. Alexandra Müllerová



## Zmeny a doplnky č. 3 Územného plánu Obce Kráľová nad Váhom

<b>NÁZOV VÝKRESU :</b>		
<b>KOMPLEXNÝ VÝKRES PRIESTOROVÉHO    USPORIADANIA A FUNKČNÉ VYUŽÍV. ÚZEMIA    REGULATÍVY PRIESTOROVÉHO USPORIADANIA</b>		
<b>FORMÁT :</b>	<b>DÁTUM :</b>	<b>MIERKA :</b>
A3	10. 2020	1 : 10 000
<b>ČÍSLO VÝKRESU :</b>		<b>REVÍZIA :</b>
2A		00