





- LEGENDA :**
-  hranice navrhovaných lokalít rozvoja
 -  kanalizácia verejná splašková gravitačná - navrhovaná
 -  vodovod verejný navrhovaný
 -  vodovod verejný, diaľkovod DN 700 - existujúci

POPIS ZMIEN:
VH/1-VPS - vybudovanie kanalizácie v lokalite 11
VH/2-VPS - vybudovanie vodovodu v lokalite 11

LOKALITA 24a
 - výhľad

LOKALITA 24b
 - výhľad

LOKALITA 25
 - výhľad

SPRACOVATEL :
 a+office s r.o.,
 Čerešňová 606/9, 925 28 Pusté Úľany

HLAVNÝ RIEŠITEĽ ÚLOHY :
 Ing. arch. Štefan Müller

VYPRACOVAL :
 Ing. arch. Štefan Müller,
 Ing. arch. Alexandra Müllerová



**Zmeny a doplnky č. 3
 Územného plánu
 Obce Kráľová nad Váhom**

NÁZOV VÝKRESU :		
VÝKRES VODNÉHO HOSPODÁRSTVA		
FORMÁT :	DÁTUM :	MIERKA :
A3	10. 2020	1 : 5 000
ČÍSLO VÝKRESU :		REVÍZIA :
4 - I		00