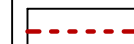





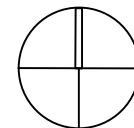


LEGENDA :

-  hranica navrhovaných lokalít rozvoja
-  plochy prevažne bývanie
-  podnikateľské aktivity
-  sklady a technické vybavenie
-  ochranné pásma
-  číslo regulatívu lokality



SPRACOVATEĽ :

B-PROJEKT s r.o.,
kpt. Jaroša 27, 927 01 Šaľa

HLAVNÝ RIEŠITEL ÚLOHY :

Ing. arch. Viktor Becker

VYPRACOVAL :

Ing. arch. Viktor Becker,
Ing. arch. Lýdia Chovancová



**Zmeny a doplnky č. 2
Územného plánu
Obce Kráľová nad Váhom**

NÁZOV VÝKRESU :

KOMPLEXNÝ VÝKRES PRIESTOROVÉHO
USPORIADANIA A FUNKČNÉ VYUŽÍV. ÚZEMIA
REGULATÍVY PRIESTOROVÉHO USPORIADANIA

FORMÁT :	DÁTUM :	MIERKA:
A3	12. 2017	1 : 5 000
ČÍSLO VÝKRESU :	REVÍZIA :	
2B II	00	