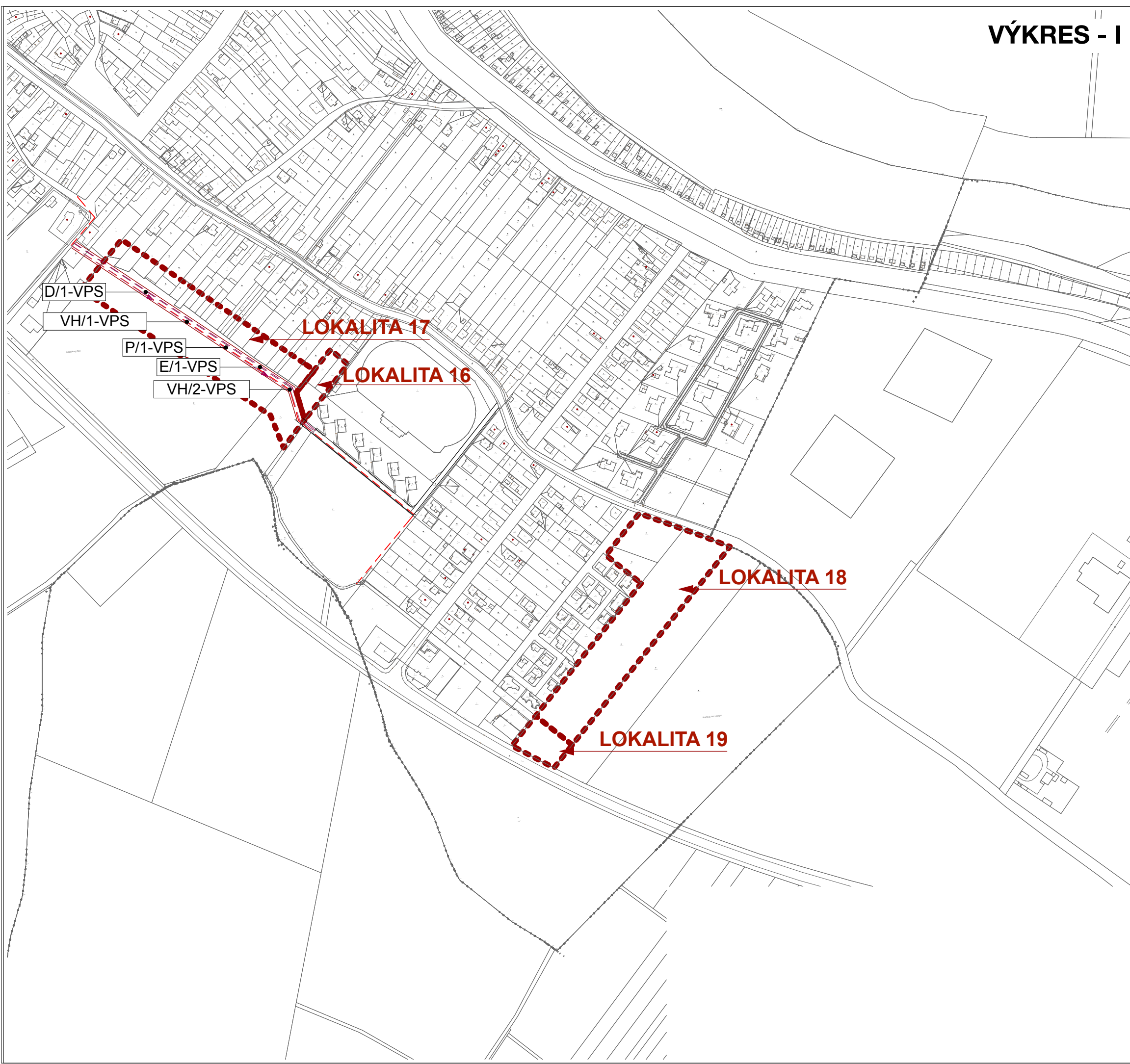


VÝKRES - I



LEGENDA :

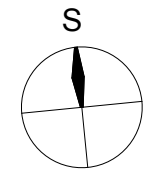
	HRANICA NAVRHOVANÝCH LOKALÍT ROZVOJA
	PLYN - STL - NAVRHOVANÝ
	NN ELEKTRO ROZVOD - NAVRHOVANÝ
	VODOVOD NAVRHOVANÝ
	KANALIZÁCIA SPLAŠKOVÁ - GRAVITAČNÁ NAVRHOVANÁ
	NAVRHOVANÉ MIESTNE KOMUNIKÁCIE

Zoznam verejnoprospešných stavieb :
D/1-VPS – Vybudovanie verejnoprospešnej stavby komunikácie v lokalite 17, triedy MO 6,5/30, ft. C3
D/2-VPS – Zmena trasy verejnoprospešnej stavby komunikácie v lokalite 9, triedy MO 6,5/50, ft. C3

Vodohospodárske stavby :
VH/1-VPS – Vybudovanie verejnoprospešnej stavby kanalizácie v lokalite 17
VH/2-VPS – Vybudovanie verejnoprospešnej stavby vodovodu v lokalite 17
VH/3-VPS – Zmena trasy verejnoprospešnej stavby kanalizácie v lokalite 9
VH/4-VPS – Zmena trasy verejnoprospešnej stavby vodovodu v lokalite 9

Plynovod :
P/1-VPS – Vybudovanie verejnoprospešnej stavby STL plynovodu v lokalite 17
P/2-VPS – Zmena trasy verejnoprospešnej stavby STL plynovodu v lokalite 9


Elektro rozvody :
E/1-VPS – Vybudovanie verejnoprospešnej stavby NN elektro rozvodov v lokalite 17
E/2-VPS – Zmena trasy verejnoprospešnej stavby NN elektro rozvodov v lokalite 9



SPRACOVATEĽ :
Draškovič s.r.o.,
 P.J. Šafárika 378/15, 927 01 Šaľa

HLAVNÝ RIEŠITEĽ ÚLOHY :
 Ing. Arch. Michal Pasiar

VYPRACOVAL :
 Ing. Jozef Draškovič, aut. ing.
 Bc. Viktor Žiak



Zmeny a doplnky č.1 Územného plánu Obce Kráľová nad Váhom

NÁZOV VÝKRESU :

VEREJNOPROSPEŠNÉ STAVBY

FORMÁT :	DÁTUM :	MIERKA :
A3	1.7.2013	1 : 5 000
ČÍSLO VÝKRESU :	REVÍZIA :	
8 - I	00	