



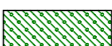



- LEGENDA :**
-  hranice navrhovaných lokalít rozvoja
  -  plochy prevažne bývanie
  -  plochy podnikateľských aktivít
  -  ochranné pásma
  -  sprievodná a izolačná zeleň
  -  číslo regulatívu lokality

**SPRACOVATEĽ :**  
**a+office s r.o.,**  
 Čerešňová 606/9, 925 28 Pusté Úľany

**HLAVNÝ RIEŠITEĽ ÚLOHY :**  
 Ing. arch. Štefan Müller

**VYPRACOVAL :**  
 Ing. arch. Štefan Müller,  
 Ing. arch. Alexandra Müllerová



**Zmeny a doplnky č. 3  
 Územného plánu  
 Obce Kráľová nad Váhom**

<b>NÁZOV VÝKRESU :</b>		
<b>KOMPLEXNÝ VÝKRES PRIESTOROVÉHO    USPORIADANIA A FUNKČNÉ VYUŽÍV. ÚZEMIA    REGULATÍVY PRIESTOROVÉHO USPORIADANIA</b>		
<b>FORMÁT :</b>	<b>DÁTUM :</b>	<b>MIERKA :</b>
A3	08. 2022	1 : 5 000
<b>ČÍSLO VÝKRESU :</b>		<b>REVÍZIA :</b>
<b>2B - II</b>		00