







- LEGENDA :**
-  navrhované lokality rozvoja
  -  hranica zastavaného územia obce
  -  hranica katastrálneho územia obce
  -  číslo BPEJ
  -  ochranné pásma
  -  sprievodná zeleň

- NAVRHOVANÉ ROZVOJOVÉ LOKALITY :**
- Lokalita 20a: Bývanie v rodinných domoch, kapacita 15 rodinných domov stavebný obvod Jozefský Hon III s celkovou rozlohou 1,6046 ha.
  - Lokalita 20b: občianska vybavenosť, kapacita 4 prac. miesta stavebný obvod Jozefský Hon III s celkovou rozlohou 0,1864 ha.
  - Lokalita 21: Bývanie v rodinných domoch, kapacita 10 rodinných domov s rozlohou 0,8095 ha.
  - Lokalita 22: Zberný dvor triedeného odpadu, kapacita 4 prac. miesta s rozlohou 0,1 ha.

- POPIS ĎALŠÍCH ZMIEN :**
- Lokalita 8: zmenšenie lokality z 1,49 ha na 1,35 ha.  
- podnikateľské aktivity
  - lokalita 16: - obytná zóna "Pri štadióne"  
- rozšírenie lokality rozvoja z 0,40 ha na 0,8832 ha,  
- zmena funkčného využitia z bývania v bytových domoch na bývanie v rodinných domoch
  - Lokalita 17: - zmenšenie lokality rozvoja z 2,93 ha na 2,57 ha.  
- bývanie v rodinných domoch

**SPRACOVATEĽ :**  
B-PROJEKT s r.o.,  
kpt. Jaroša 27, 927 01 Šafa

**HLAVNÝ RIEŠITEĽ ÚLOHY :**  
Ing. arch. Viktor Becker

**VYPRACOVAL :**  
Ing. arch. Viktor Becker,  
Ing. arch. Lýdia Chovancová



**Zmeny a doplnky č. 2  
Územného plánu  
Obce Kráľová nad Váhom**

**NÁZOV VÝKRESU :**

**KOMPLEXNÝ VÝKRES PRIESTOROVÉHO  
USPORIADANIA A FUNKČNÉ VYUŽÍV. ÚZEMIA  
REGULATÍVY PRIESTOROVÉHO USPORIADANIA**

FORMÁT :	DÁTUM :	MIERKA :
A3	12. 2017	1 : 10 000
ČÍSLO VÝKRESU :	REVÍZIA :	
2A	00	