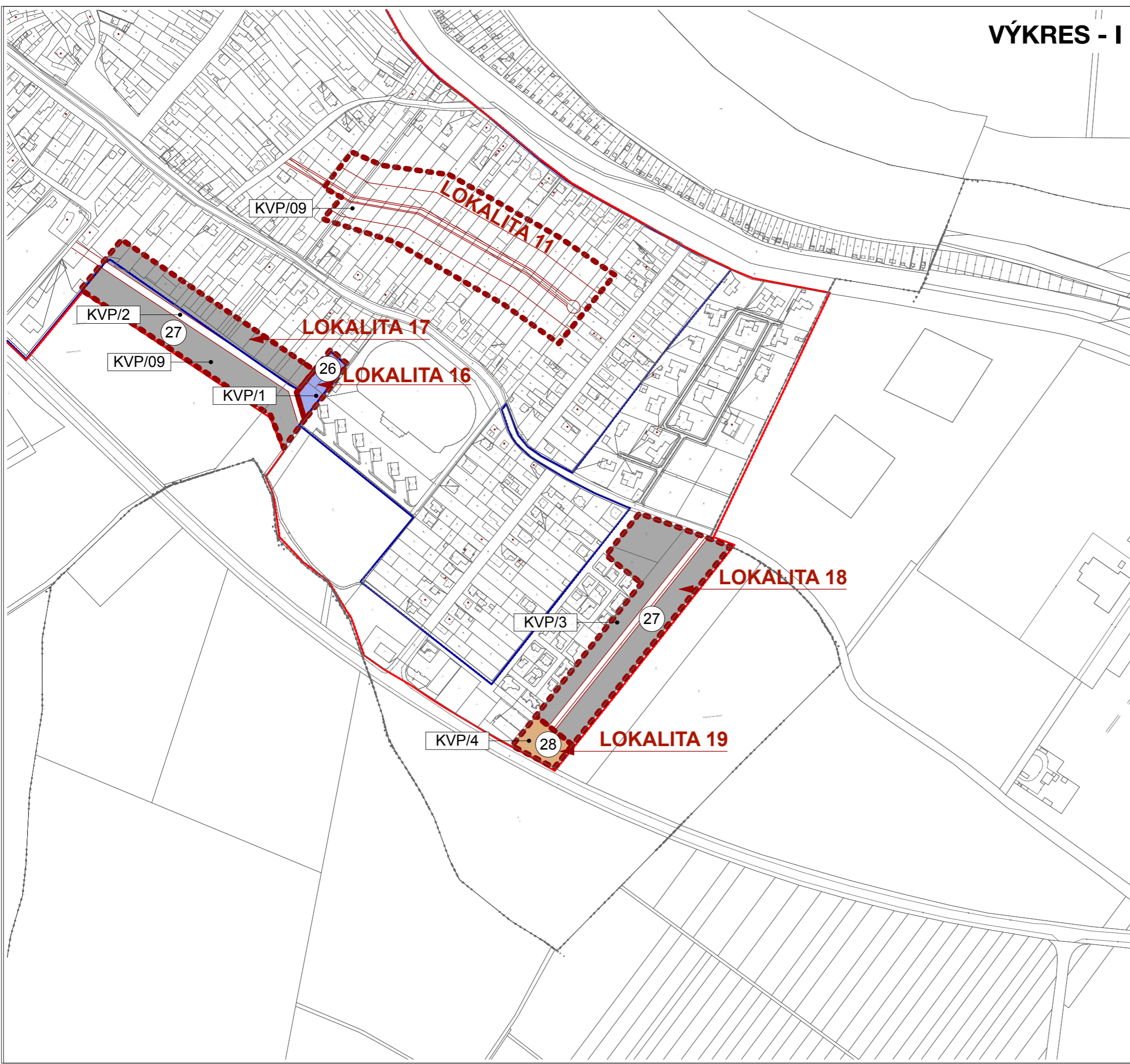


# VÝKRES - I

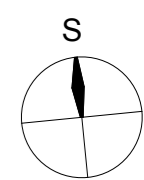


**LEGENDA :**

	HRANICA NAVRHOVANÝCH LOKALÍT ROZVOJA
	PŮVODNÁ HRANICA ZASTVANÉHO ÚZEMIA OBCE
	NAVRHOVANÁ HRANICA ZASTVANÉHO ÚZEMIA OBCE
	PLOCHY PREVAŽNE BÝVANIA
	PLOCHY PREVAŽNE VIACPODLAŽNÉHO BÝVANIA
	DOPORUČENÉ POLYFUNKČNÉ PLOCHY
	IZOLAČNÁ ZELEŇ VRÁMCI PLOCHY NA BÝVANIE
	SÚKROM. ZELEŇ, PREVAŽNE ZÁHRADY
	PLOCHY PODNIKATEĽ. AKTIVÍT A VÝROBY
	PLOCHA ZRUŠENÝCH LOKALÍT

**POPIS ZMIEN :**


KVP/1	Vytvorenie lokality rozvoja 16 ( viacpodlažné bývanie ) s rozlohou 0,40 ha
KVP/2	Vytvorenie lokality rozvoja 17 ( bývanie / IBV ) s rozlohou 2,70 ha
KVP/3	Vytvorenie lokality rozvoja 18 ( bývanie / IBV ) s rozlohou 2,46 ha
KVP/4	Vytvorenie lokality rozvoja 19 ( rozvoj podnikateľských aktivít ) s rozlohou 0,29 ha
KVP/5	Zmenšenie lokality rozvoja 09 na celkovú rozlohu 2,93 ha
KVP/6	Vytvorenie lokality rozvoja 14 ( rozvoj podnikateľských aktivít ) s rozlohou 0,345 ha
KVP/7	V lokalite 08 vytvorenie priestoru na polyfunkciu s celkovou rozlohou 0,310 ha
KVP/8	V lokalite 07 odčlenenie časti pre IBV a časti zelene.
KVP/9	Zmena priority lokality rozvoja 09, lokality 17 a lokality 11



**SPRACOVATEĽ :**  
**Draškovič s.r.o.,**  
 P.J. Šafárika 378/15, 927 01 Šaľa

**HLAVNÝ RIEŠITEĽ ÚLOHY :**  
 Ing. Arch. Michal Pasiar

**VYPRACOVAL :**  
 Ing. Jozef Draškovič, aut. ing.  
 Bc. Viktor Žiak



## Zmeny a doplnky č.1 Územného plánu Obce Kráľová nad Váhom

**NÁZOV VÝKRESU :**

**KOMPLEXNÝ VÝKRES PRIESTOROVÉHO  
 USPORIADANIA A FUNKČNÉ VYUŽÍV. ÚZEMIA  
 REGULATÍVY PRIESTOROVÉHO USPORIADANIA**

<b>FORMÁT :</b>	<b>DÁTUM :</b>	<b>MIERKA :</b>
A3	1.7.2013	1 : 5 000
<b>ČÍSLO VÝKRESU :</b>	<b>REVÍZIA :</b>	
<b>2B - I</b>	00	