



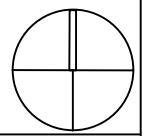





- LEGENDA :
-  hranica navrhovaných lokalít rozvoja
  -  číslo BPEJ
  -  plocha perspektívneho použitia poľnohospodárskeho pôdneho fondu na nepoľnohospodárske účely
  -  rozhranie BPEJ podľa pôdneho portálu



SPRACOVATEĽ :  
 B-PROJEKT s r.o.,  
 kpt. Jaroša 27, 927 01 Šaľa

HLAVNÝ RIEŠITEL ÚLOHY :  
 Ing. arch. Viktor Becker

VYPRACOVAL :  
 Ing. arch. Viktor Becker,  
 Ing. arch. Lýdia Chovancová



Zmeny a doplnky č. 2  
 Územného plánu  
 Obce Kráľová nad Váhom

NÁZOV VÝKRESU :		
VÝKRES VYUŽITIA PPF A LPF NA NEPOĽNOHOSPODÁRSKE ÚČELY		
FORMÁT :	DÁTUM :	MIERKA:
A3	12. 2017	1 : 10 000
ČÍSLO VÝKRESU :	REVÍZIA :	
7	00	