





- LEGENDA :**
-  hranica navrhovaných lokalít rozvoja
  -  kanalizácia verejná splašková gravitačná - navrhovaná
  -  kanalizácia splašková - výťažná RD navrhovaná
  -  vodovod verejný navrhovaný

- POPIS ZMIEN:**
- VH/1-VPS** - vybudovanie kanalizácie v lokalite 11
  - VH/2-VPS** - vybudovanie vodovodu v lokalite 11
  - VH/4-VPS** - vybudovanie kanalizácie v lokalite 24a
  - VH/5-VPS** - vybudovanie vodovodu v lokalite 24a
  - VH/6-VPS** - vybudovanie kanalizácie v lokalite 25
  - VH/7-VPS** - vybudovanie vodovodu v lokalite 25

**SPRACOVATEĽ :**  
**a+office s r.o.,**  
 Čerešňová 606/9, 925 28 Pusté Úľany

**HLAVNÝ RIEŠITEĽ ÚLOHY :**  
 Ing. arch. Štefan Müller

**VYPRACOVAL :**  
 Ing. arch. Štefan Müller,  
 Ing. arch. Alexandra Müllerová

**Zmeny a doplnky č. 3  
 Územného plánu  
 Obce Kráľová nad Váhom**

**NÁZOV VÝKRESU :**

**VÝKRES VODNÉHO HOSPODÁRSTVA**

<b>FORMÁT :</b>	<b>DÁTUM :</b>	<b>MIERKA:</b>
A3	10. 2020	1 : 5 000
<b>ČÍSLO VÝKRESU :</b>	<b>REVÍZIA :</b>	
4 - I	00	