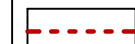







LEGENDA :

-  hranica navrhovaných lokalít rozvoja
-  plochy prevažne bývanie
-  občianska vybavenosť (služby, finančné služby, obchod)
-  ochranné pásmo
-  sprievodná zeleň
-  číslo regulatívu lokality

SPRACOVATEĽ :

B-PROJEKT s r.o.,
kpt. Jaroša 27, 927 01 Šaľa

HLAVNÝ RIEŠITEĽ ÚLOHY :

Ing. arch. Viktor Becker

VYPRACOVAL :

Ing. arch. Viktor Becker,
Ing. arch. Lýdia Chovancová



Zmeny a doplnky č. 2
Územného plánu
Obce Kráľová nad Váhom

NÁZOV VÝKRESU :

KOMPLEXNÝ VÝKRES PRIESTOROVÉHO
USPORIADANIA A FUNKČNÉ VYUŽÍV. ÚZEMIA
REGULATÍVY PRIESTOROVÉHO USPORIADANIA

FORMÁT :

A3

DÁTUM :

12. 2017

MIERKA :

1 : 5 000

ČÍSLO VÝKRESU :

2B I

REVÍZIA :

00