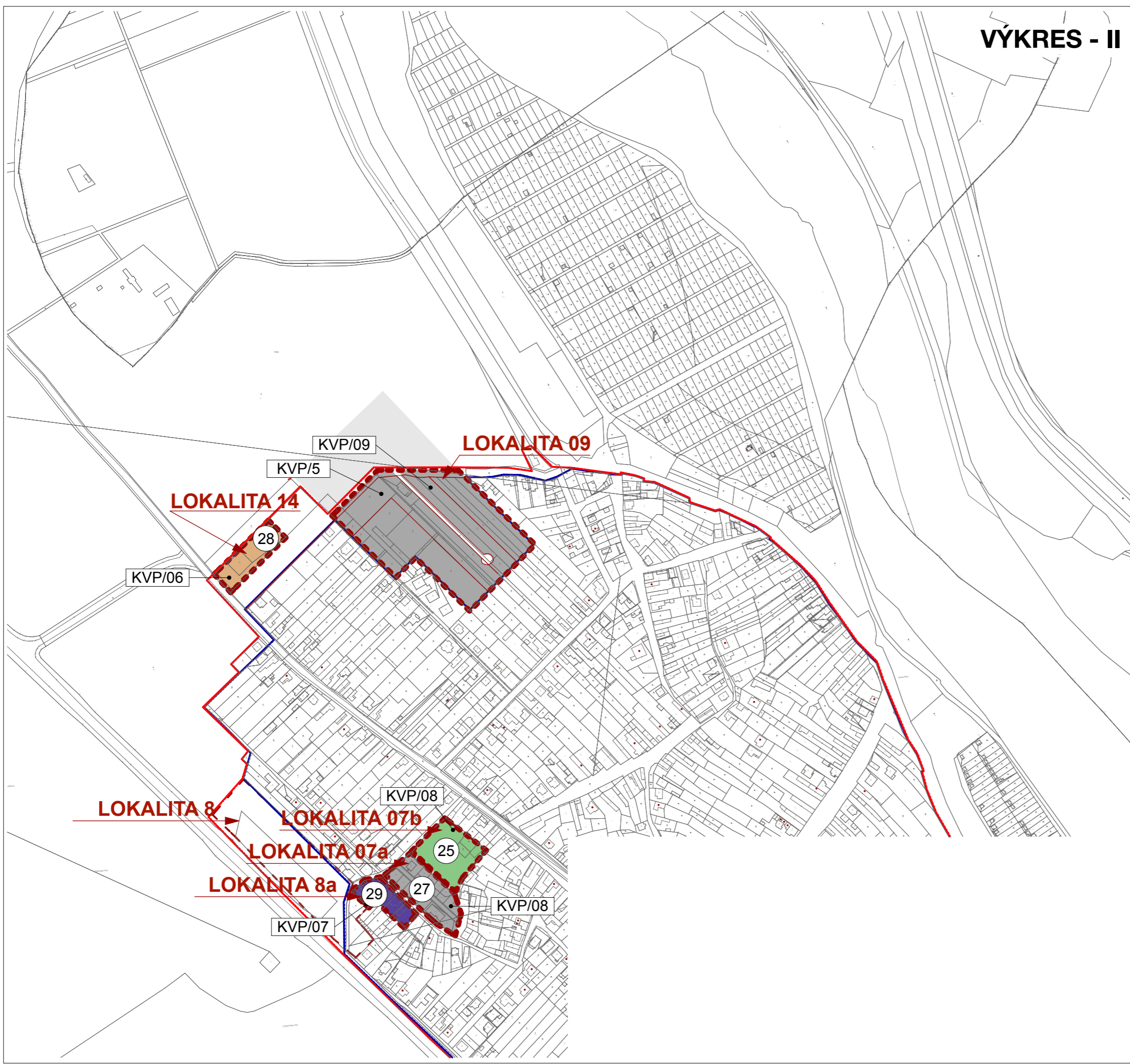












VÝKRES - II

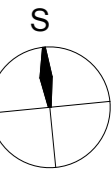


LEGENDA :

-  HRANICA NAVRHOVANÝCH LOKALÍT ROZVOJA
-  PŮVODNÁ HRANICA ZASTVANÉHO ÚZEMIA OBCE
-  NAVRHOVANÁ HRANICA ZASTVANÉHO ÚZEMIA OBCE
-  PLOCHY PREVAŽNE BÝVANIA
-  PLOCHY PREVAŽNE VIACPODLAŽNÉHO BÝVANIA
-  DOPORUČENÉ POLYFUNKČNÉ PLOCHY
-  IZOLAČNÁ ZELEŇ VRÁMCI PLOCHY NA BÝVANIE
-  SÚKROM. ZELEŇ, PREVAŽNE ZÁHRADY
-  PLOCHY PODNIKATEĽ. AKTIVÍT A VÝROBY
-  PLOCHA ZRUŠENÝCH LOKALÍT

POPIS ZMIEN :

- KVP/1 Vytvorenie lokality rozvoja 16 (viacpodlažné bývanie) s rozlohou 0,40 ha
- KVP/2 Vytvorenie lokality rozvoja 17 (bývanie / IBV) s rozlohou 2,70 ha
- KVP/3 Vytvorenie lokality rozvoja 18 (bývanie / IBV) s rozlohou 2,46 ha
- KVP/4 Vytvorenie lokality rozvoja 19 (rozvoj podnikateľských aktivít) s rozlohou 0,29 ha
- KVP/5 Zmenšenie lokality rozvoja 09 na celkovú rozlohu 2,93 ha
- KVP/6 Vytvorenie lokality rozvoja 14 (rozvoj podnikateľských aktivít) s rozlohou 0,345 ha
- KVP/7 V lokalite 08 vytvorenie priestoru na polyfunkciu s celkovou rozlohou 0,310 ha
- KVP/8 V lokalite 07 odčlenenie časti pre IBV a časti zelene.
- KVP/9 Zmena priority lokality rozvoja 09, lokality 17 a lokality 11



SPRACOVATEĽ :

Draškovič s.r.o.,
P.J. Šafárika 378/15, 927 01 Šaľa

Hlavný riešiteľ úlohy :

Ing. Arch. Michal Pasiar

Vypracoval :

Ing. Jozef Draškovič, aut. ing.
Bc. Viktor Žiak



Zmeny a doplnky č.1 Územného plánu Obce Kráľová nad Váhom

Názov výkresu :

**KOMPLEXNÝ VÝKRES PRIESTOROVÉHO
USPORIADANIA A FUNKČNÉ VYUŽÍV. ÚZEMIA
REGULATÍVY PRIESTOROVÉHO USPORIADANIA**

FORMÁT :	DÁTUM :	MIERKA :
A3	1.7.2013	1 : 5 000
ČÍSLO VÝKRESU :	REVÍZIA :	
2B - II	00	