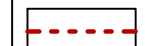





LEGENDA :

-  hranica navrhovaných lokalít rozvoja
-  kanalizácia verejná splašková gravitačná - navrhovaná
-  kanalizácia verejná splašková tlaková - navrhovaná
-  vodovod verejný navrhovaný

POPIS ZMIEN:

- VH/1** - vybudovanie kanalizácie (vetva A) v lokalite 16
- VH/2** - vybudovanie vodovodu (vetva A) v lokalite 16
- VH/3** - vybudovanie kanalizácie (vetva B) v lokalite 16
- VH/4** - vybudovanie vodovodu (vetva B) v lokalite 16
- VH/5** - vybudovanie kanalizácie v lokalite 20a
- VH/6** - vybudovanie vodovodu v lokalite 20a

navrhovaná tlaková kanalizácia  
sa napojí na existujúcu tlakovú kanalizáciu  
TK 11-4

**LOKALITA 20a**

navrhovaná prečerpávacía stanica

VH/5  
VH/6

**LOKALITA 20b**

SPRACOVATEĽ :

B-PROJEKT s r.o.,  
kpt. Jaroša 27, 927 01 Šaľa

HLAVNÝ RIEŠITEĽ ÚLOHY :

Ing. arch. Viktor Becker

VYPRACOVAL :

Ing. arch. Viktor Becker,  
Ing. arch. Lýdia Chovancová



Zmeny a doplnky č. 2  
Územného plánu  
Obce Kráľová nad Váhom

NÁZOV VÝKRESU :

VÝKRES VODNÉHO HOSPODÁRSTVA

FORMÁT :	DÁTUM :	MIERKA :
A3	12. 2017	1 : 5 000
ČÍSLO VÝKRESU :	REVÍZIA :	
4 I	00	